

G23-b

F23-c

4 540 682.53

4 540 652.42

4 540 000

540 000

4 535 000

DELİVELİ

4 530 000

KÖRFEZ

4 525 000

DERİNCE

4 520 000

4 515 000

478 965.24

G23-a

478 965.24

478 965.24

480 000

485 000

490 000


495 000

G24-a

540 000

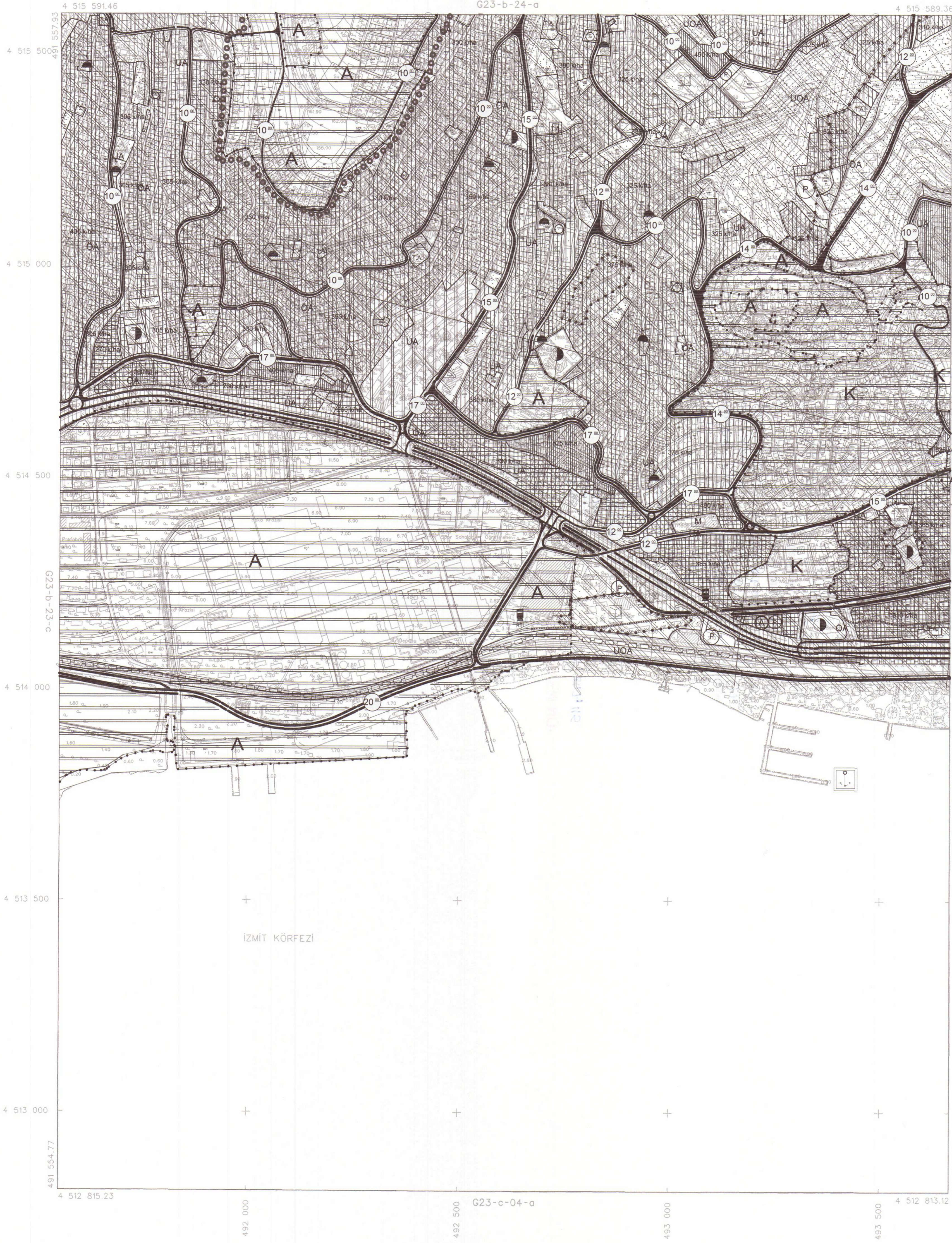
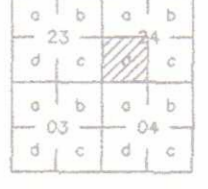
1/50000

G23-b3



1/25000

KOCAELİ
G23-b-24-d



ONAY
Kocaeli Büyükşehir Belediyesi
Tarafından Fotogrametrik Yöntemle
Yapılan Kocaeli İline Ait 1:5000
Öçekli Sayısal Halihazır Harita 3194
Sayılı İmar Kanununun 7/a Maddesine
Göre İncelendi ve Onandı.



Haziran 2005 Tarihli Hava Fotoğraflarından Üretilmiştir.
Yapımcı Firma : ANA-KENT Planlama Şehircilik Harita
Mimarlık İnşaat Sanayi Ticaret Ltd Şti.

Proje Mühendisi : Hasay Tanel SÜDÖR
Proje Müdürü : Necati ÖLÇÜCÜOĞLU

1:5000

KONTROL
İsmail SEYREK
Harita Mühendisi
Halihazır Harita Şefi
Serkan ONUR
Harita Yüksek Mühendisi
Harita Kadastro Müdürü Vekili

KOCAELİ - G23-b-24-d